

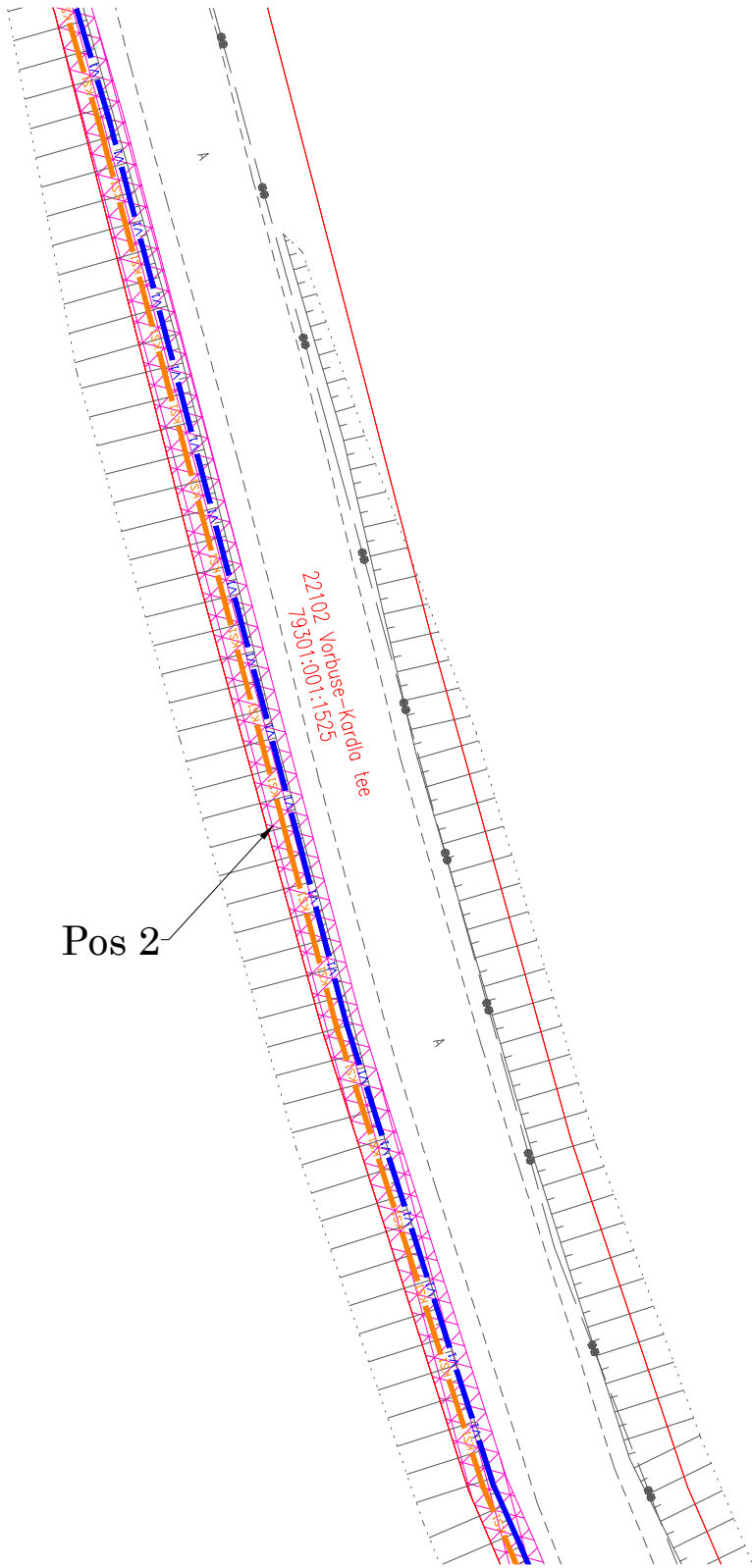

Isikliku kasutusõigusega koormatava ala plaan

Mõõtkava 1:500 A3

Leht 12/19



Koostaja: Altren Projekt OÜ
Sven Jäämees

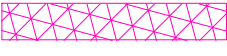


Raudteepõllu
83101:003:0782

22102 Vorbuse-Kardla tee
79301:001:1525

Einopõllu
79301:001:1385

Jrk nr	IKÕ ala Pos nr (plaanil)	Kinnistu registriosaja number	Katastriüksuse tunnus, nimi ja sihtotstarve	Asukoht riigitee (nr ja nimi) suhtes (lõigu algus ja lõpp km);	Ala pindala ruutmeetrides m ²
1.	Pos 1	5724550	83101:003:0025 22102 Vorbuse-Kardla tee transpordimaa	22102 Vorbuse-Kardla tee km 0,413 - 0,875	2242 m ²
1.	Pos 2	5724550	83101:003:0025 22102 Vorbuse-Kardla tee transpordimaa	22102 Vorbuse-Kardla tee km 1,012 - 2,287	3409 m ²



- Isikliku kasutusõiguse seadmise ala
- Katastriüksuse piir



- proj. veetorustik
- proj. reoveekanaliseerimisvõrgustik
- proj. survekanaliseerimisvõrgustik

"Tartu linn, Vorbuse küla, Mõisa tee ja Tiigi ringi kinnistute ühendamine ühisveevärgi ja
-kanalisatsiooniga ning Vorbuse küla torustike ühendamine Tartu linna võrguga",
töö nr 25025